


# Borgermøde

## Middelfart Marina - Marina Med Mere



## Dagsorden

1. Velkomst v. Borgmester Johannes Lundsryd Jensen
2. Indledning v. Udvalgsformand Regitze Tilma
3. Præsentation af projektet v. Jacob Fischer, LYTT Architecture
4. Spørgsmål fra salen – Ordstyrer Udvalgsformand Regitze Tilma
5. Høring til 1. august 2022 v. Udvalgsmedlem Allan Buch
6. Styregruppe – 5-6 deltagere søges. v. Udvalgsmedlem Allan Buch
7. Tidsplan v. Udvalgsmedlem Allan Buch
8. Afslutning

# Høring

Har du bemærkninger til Marina Med  
Mere, så send dem til

[kenneth.hermansen@middelfart.dk](mailto:kenneth.hermansen@middelfart.dk)

Senest 7. august 2022

# Styregruppe

Styregruppen skal være med til at:

- Kvalificere detailprojekteringen af de forskellige elementer i planen.
- Løbende følge anlægsfasen og være med til at sikre en god orientering af brugere og foreninger i hele anlægsfasen.
- Være med til at motivere kommende brugere til at komme i gang med eksisterende og nye aktiviteter.
- Når marinaplanen er gennemført, vil vi gerne nedsætte en arbejdsgruppe, der fortsætter styregruppens arbejde, så de mange nye muligheder bliver brugt, og området bliver ved med at udvikle sig.

Styregruppen består af :

- Udvalgsformand Regitze Tilma
- Udvalgsmedlem Allan Buch
- Trafik- og vejchef Uffe Høybye
- Havnefoged Chris Rendboe
- Projektleder Kenneth Hermansen
- 5-6 brugere

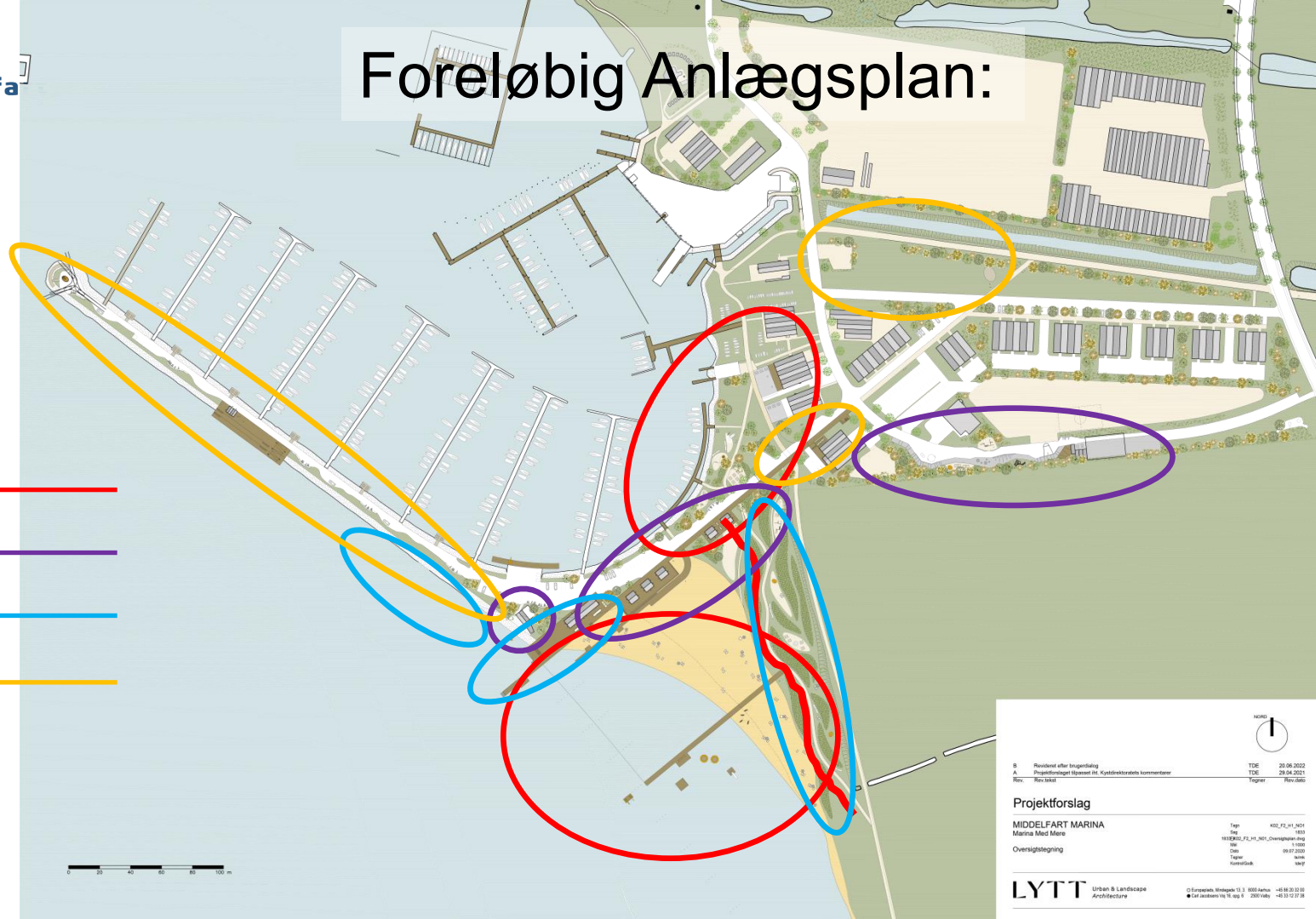
Kunne du tænke dig at være med i styregruppen, så skriv en mail til [kenneth.hermansen@middelfart.dk](mailto:kenneth.hermansen@middelfart.dk) senest 7. august 2022.





Teknisk udvalg udvælger 5-6 brugere på deres møde 6. september 2022

# Tidsplan

- 20. juni 2022 - Borgermøde
- 7. august 2022 - Mulighed for at kommemed bemærkninger til planen og tilmelde sig styregruppen.
- 6. september 2022 - Teknisk udvalg behandler forslaget med de indkomne bemærkninger og udvælger borgere til styregruppen.
- 27. september 2022 - Økonomiudvalget behandler forslaget med de indkomne bemærkninger.
- 3. oktober 2022 - Byrådet vedtager Marinaplan "Marina Med Mere".

# Foreløbig Anlægsplan:



- Etape 1: 
- Etape 2: 
- Etape 3: 
- Etape 4: 









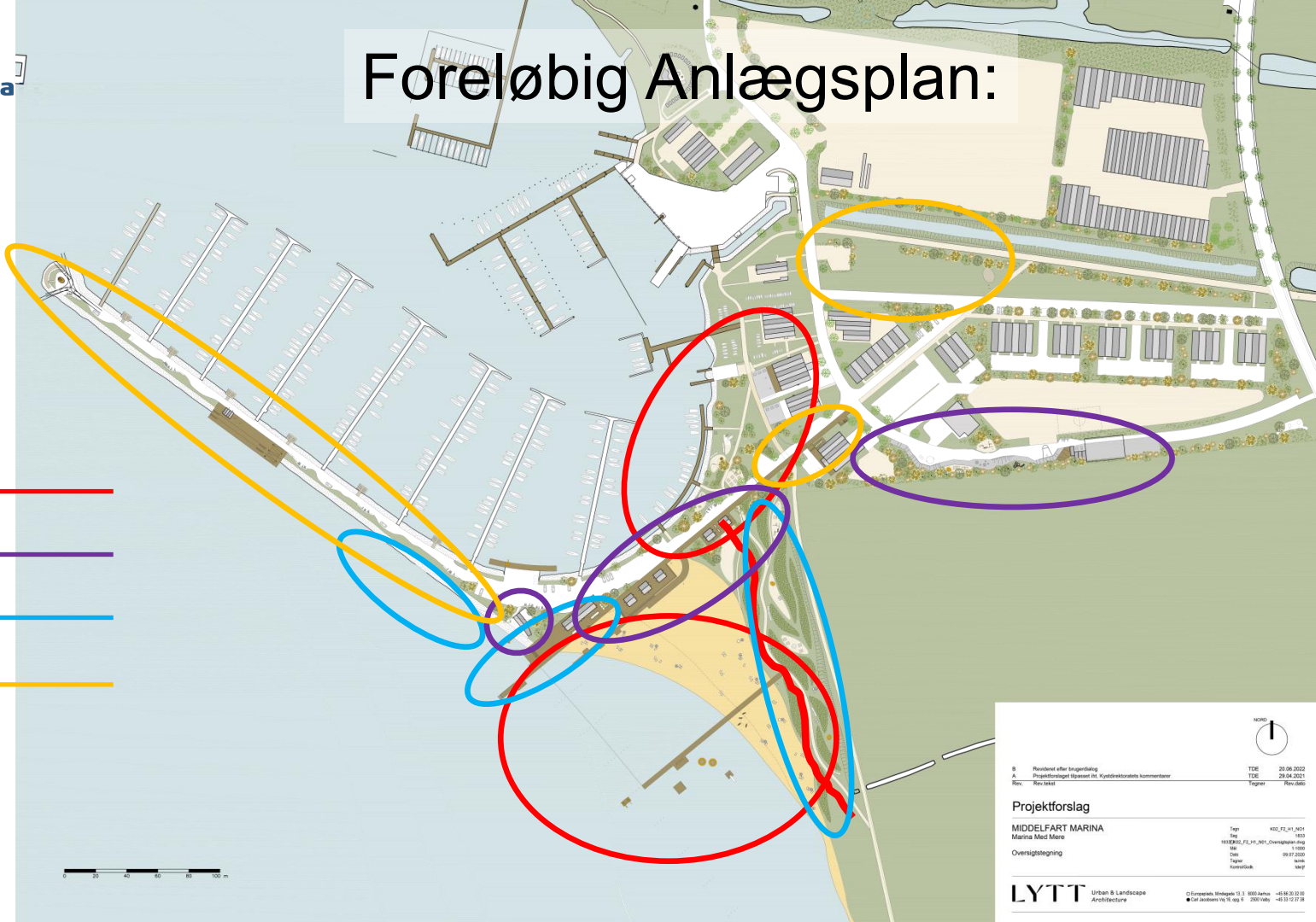
B Revideret efter freindsalg A Projektforløbet åbnet til Kystinspektatens kommentarer Rev. Rev. 10/21	TDE 20.06.2022 TDE 29.04.2021 Tegner Rev. 10/21
<p><b>Projektforslag</b></p> <p>MIDDELFART MARINA Marina Med Mere</p> <p>Overblikstegning</p>	
Type KVE_FT_M1_M01 Sag 1823 WSP/PL/PL_M1_M01_Oversigtsplan.dwg Dato 11.10.2020 Tegner acm Kvalitetssikring hof	

**LYTT** Urban & Landscape  
Architecture

© Euroteck, Højskole 13.3 8000 Århus +45 86 20 00 00  
 • Carl Jacobsens Vej 76, 4. og 6 2000 Valby +45 33 12 37 38

# Foreløbig Anlægsplan:

- Etape 1: 
- Etape 2: 
- Etape 3: 
- Etape 4: 



		NØRST 
B	Revideret efter frugterklæring	TDE 20.06.2022
A	Projektforslaget (Spørgsmål til Kystdirektoratets kommentarer)	TDE 29.04.2021
Rev.	Rev. 1/2021	Tegner Rev. 1/2021
<b>Projektforslag</b>		
<b>MIDDELFART MARINA</b>		
Marina Med Mere		
		Tegnet KSL_FJ_M1_1/2021
		Tegnet 1/2021
		Kystdirektoratets kommentarer
		Skala 1:1000
		Dato 09/07/2020
		Tegner acm
		Kontrolleret hml
<b>LYTT</b> Urban & Landscape Architecture		
		© Eurocom, Midtjyske 13.3. 8500 Aarhus +45 86 30 33 55 +45 86 30 33 55 +45 86 30 33 55



# Tak for i aften

- Marinaplanen for Marina Med Mere
- Slides fra i dag
- Løbende orientering af projektet

Kan ses på

[www.marina.middelfart.dk](http://www.marina.middelfart.dk)



# Foreløbig anlægsplan

## Etape 1

- Strandudvidelse inkl. hølfer
- Vand- og strandaktiviteter etableres inkl. opholdsmuligheder
- Området foran restauranterne etableres med picnicområdet og temalegeplads
- Sti ved strandengen

## Etape 2

- Aktivitetsbrygge del 1
- Fem uisolerede strand- og enghuse (madpakkehus, udekøkken, træningspavillon, oplægsmuligheder mv.)
- "Bølgen": Skaterbane, streetball og parkour med opholdsfaciliteter for unge
- Havbadernes broanlæg
- Strandengen



# Foreløbig anlægsplan

## Etape 3

- Aktivitetsbryggens del 2 mod vandet og etablering af isoleret mødested "Sundhuset" med udsigtsplatform
- Strandengen færdiggøres inkl. beplantning
- Rev og vandsti langs molen

## Etape 4

- Molens beplantning
- Picnicterrasser, tribunen, fiskeplads, molehuset ved molen
- Eventengen
- Inventar, belysning og udsmykning mv.
- Aktivitetsbryggens sidste del ved havnekontoret, cykelpitstop